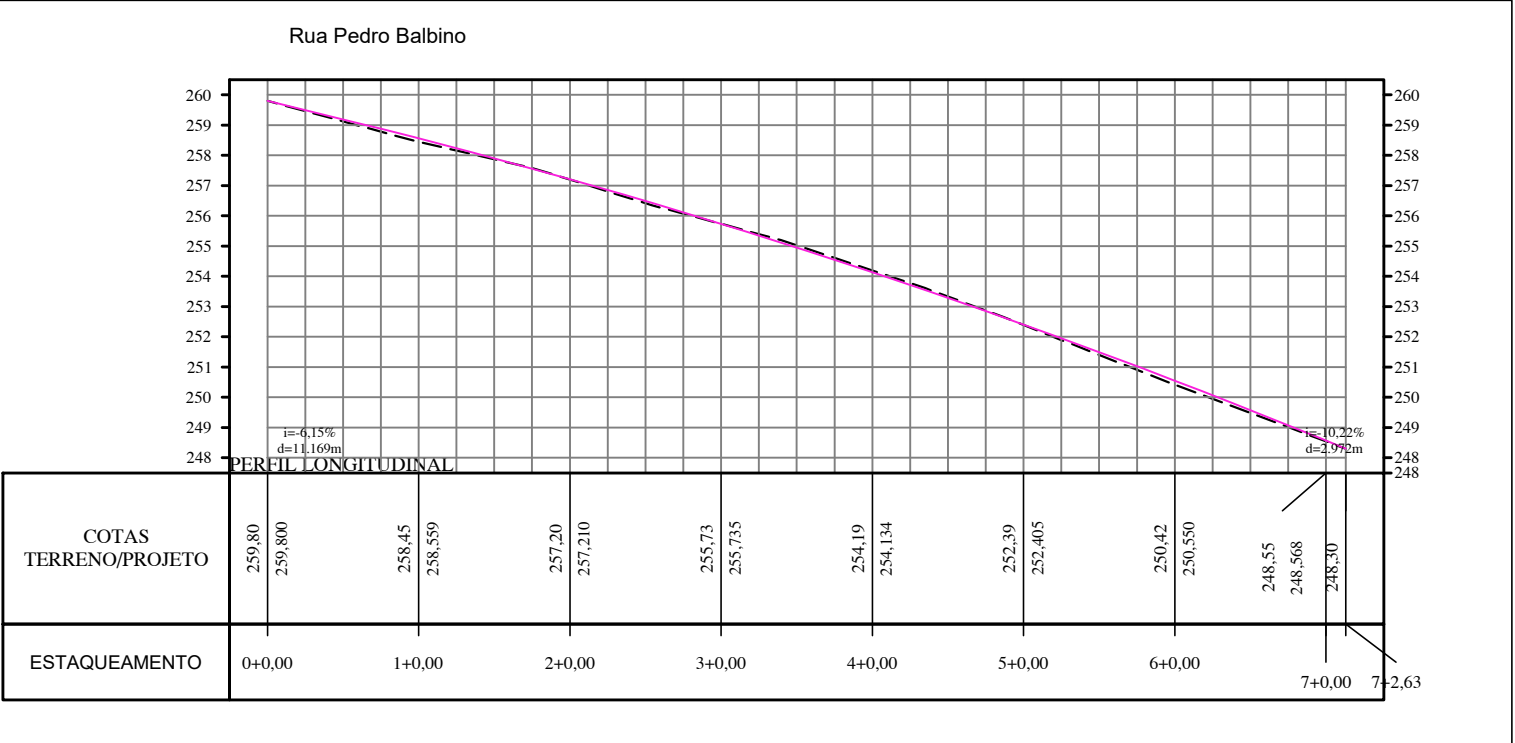
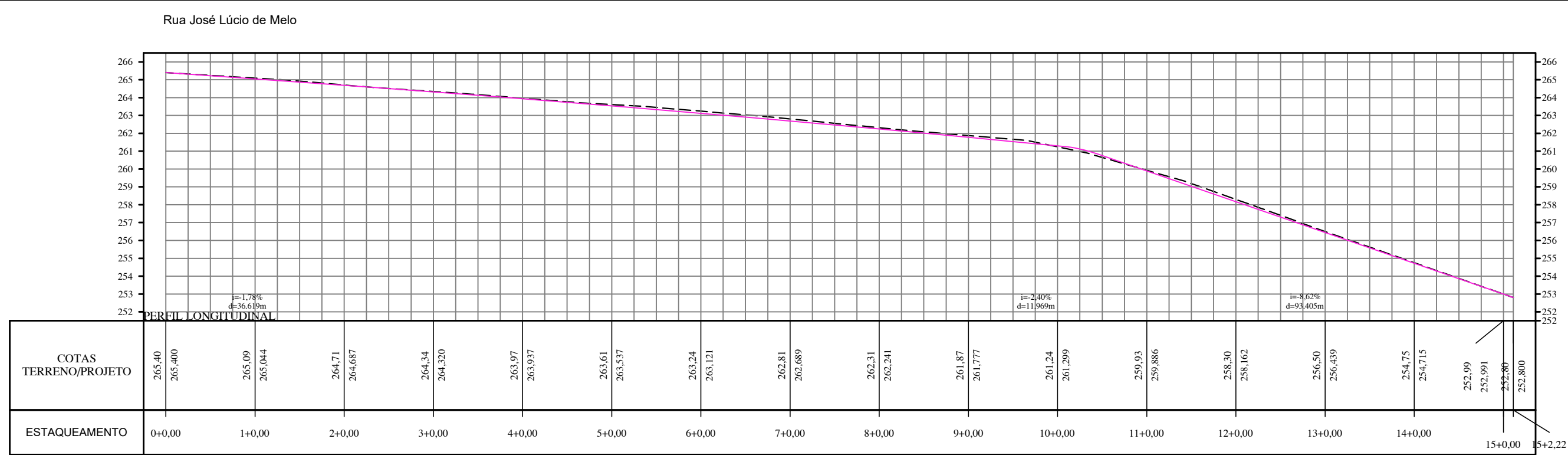
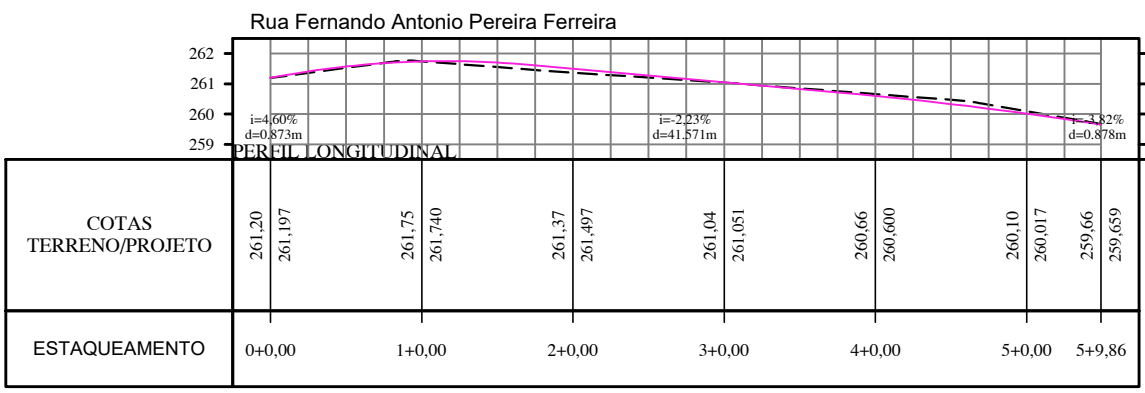


	Comp (m)	Larg (m)	Comp Meio-fio (m)	Área (m²)	Coordenadas				Zona
					Início		Fim		
					N	E	N	E	
Rua José Lúcio de Melo	302,22	8,00	604,44	2417,76	758301	8920335	758345	8920036	24L
Rua Genésio Rodrigues	59,68	8,00	119,36	477,44	758414	8920096	758423	8920037	
Rua Pedro Balbino	142,63	7,00	285,26	998,41	758520	8920211	758551	8920072	
Rua São Roque	625,88	7,00	1251,76	4381,16	758277	8920029	758880	8920157	
Rua Prof. Benildo Barbosa Medeiros	167,62	7,00	335,24	1173,34	758461	8920136	758627	8920159	
Rua José Ferreira Barbosa	210,15	7,00	420,30	1471,05	758403	8920194	758611	8920224	
Rua Fernando Antonio Pereira Ferreira	109,86	7,00	219,72	769,02	78451.01	8920200.92	758529.09	8920212.49	



CROQUI DE LOCALIZAÇÃO
sem escala

Legenda
Terreno Natural:
Greide de terraplenagem



PREFEITURA MUNICIPAL DE ARAPIRACA
Secretaria Municipal de Infraestrutura

PROJETO DE PAVIMENTAÇÃO E DRENAGEM DE ÁGUAS PLUVIAIS

Título/ Obra: **OBRAS E SERVIÇOS DE PAVIMENTAÇÃO E DRENAGEM DE ÁGUAS PLUVIAIS NO BAIRRO JARDIM TROPICAL, NO MUNICÍPIO DE ARAPIRACA/AL**

Localização: Jardim Tropical, Arapiraca - AL

Proprietário/ Responsável:
Prefeitura Municipal de Arapiraca - CNPJ: 12198693/ 0001-58

Igor Nascimento Silva
CREA - AL: 021991150

Dados do Projeto:
Área de pavimentação: 11.688,18m²

Assunto: PLANTA GERAL, CROQUI DE LOCALIZAÇÃO, TABELA DE ÁREAS E PERFIS LONGITUDINAIS

Atenção: Conferir as Medidas no Local

Prancha Nº:

01/02

Desenho:
SEMINFRA

Data:
FEVEREIRO/ 2023

Escala:
Indicada

GERAL - JARDIM TROPICAL II
esc 1:1500